Los Caminos al Rocío

a través del Aljarafe

Mancomunidad De Desarrollo
Y Fomento Del Aljarafe

▸ **Edita:** Mancomunidad de Desarrollo y Fomento del Aljarafe
C/ Alegría, nº 12
Castilleja de la Cuesta - SEVILLA
Tel.: 954.16.52.08 www.aljarafe.com
▸ **Diseño y maquetación:** Ignacio Montojo de Vega
▸ **Imprime**: Tecnocraphic S.L.

Octubre 2015

Se agradece la participación de los técnicos de Ayuntamientos y de la Mancomunidad, en la elaboración de la presente guía

Guía

Los Caminos al Rocío

a través del *Aljarafe*

2015

GUÍA 2015

Índice

PRÓLOGO DE LA GUÍA	4/6
RUTA DE CAMINOS	9
LOS CAMINOS DEL ROCÍO	12
RUTA DEL CORDEL DE VILLAMANRIQUE A TRIANA	17
RUTA DEL ALJARAFE CENTRO	21
RUTA DEL RÍO GUADIAMAR	24
RUTA DEL RÍO PUDIO	29
RUTA SUR-ALJARAFE	32
RUTA DE LOS PINARES	35
EL VADO DE QUEMA	40
DEHESA BOYAL DE VILLAMANRIQUE	45
PARA COMER	53
PARA DORMIR	53
PARA VISITAR Y COMPRAR	55
PARA VISITAR Y CONOCER	59

Peregrinos acompañando a la Hermandad de Pilas iniciando su camino

Prólogo

Las romerías y las festividades de origen religioso son una parte consustancial de la cultura y el patrimonio etnográfico de nuestros pueblos, pero, además, constituye un rico recurso para el desarrollo, gracias a su atractivo turístico.

En este sentido, el Turismo Religioso tiene un gran potencial turístico, y, en este ámbito, destacan las romerías, porque en ellas conviven por igual lo espiritual y lo lúdico.

Las romerías, como atractivo turístico, constituyen un filón al que sólo nos hemos asomado. En ellas hay un patrimonio singular por descubrir: arte, folklore, gastronomía… Sin olvidarnos de que los caminos que recorren los peregrinos son los más bellos senderos de cada municipio. En definitiva, cada romería ofrece en sí misma, una completa experiencia turística.

Nuestra intención es colaborar con los municipios sevillanos a la hora de diversificar y dar a conocer su oferta turística. Con ese objetivo, apoyamos la

elaboración de propuestas concretas de rutas de patrimonio, tanto monumental como natural; de gastronomía; de artesanía; así como las que puedan estar vinculadas a las festividades religiosas.

Un claro ejemplo de ello, es la edición de esta 'Guía de los Caminos al Rocío a través del Aljarafe', un recorrido por los itinerarios aljarafeños en torno a la más conocida y multitudinaria de las romerías que transcurren por nuestro territorio.

Una propuesta singular y llena de sensaciones que, a buen seguro, le invitará a volver ■

Fernando Rodríguez Villalobos
Presidente de la Diputación de Sevilla

La tradición de la romería más importante del mundo está estrechamente unida a esta comarca.

El Rocío va más allá de una devoción, o un acontecimiento anual. Desde sus orígenes, esta importante tradición religiosa se ha ido impregnando de elementos singulares transformados en expresión cultural e identidad de un pueblo en torno a ella.

Rocío y Aljarafe son palabras indisolubles que al unirse nos ofrecen gran cantidad de ofertas de ocio, disfrute y bienestar.

El visitante puede disfrutar de su paseo por el Aljarafe con la posibilidad de hacer paradas en los municipios por los que discurre. Puede recorrer los caminos del Aljarafe que llevan hasta la aldea rociera, haciendo de estos caminos auténticas pasarelas para sentir y disfrutar de la naturaleza, sus paisajes, sus tradiciones y de sus gentes.

Proponemos adentrarnos en “Los Caminos del Rocío a través del Aljarafe”, conoceremos toda la flora, fauna y la riqueza natural y etnológica que envuelve el recorrido por ellos y viviremos una experiencia especial y única.

Sumerjámonos en lo más profundo de la belleza natural y de la tradición de esta tierra ■

Raúl Castilla Gutiérrez
Presidente de la Mancomunidad de Desarrollo y Fomento del Aljarafe

Ruta de Caminos

Con esta guía se dan a conocer diferentes rutas que toman las hermandades rocieras en su peregrinar hacia la aldea almonteña, durante la Romería del Rocío. Estas sirven de ejes para la contemplación y disfrute de las riquezas ambientales de los sistemas naturales y agrícolas existentes en el Aljarafe, así como de las actividades empresariales turísticas que se localizan en ella.

Detalle de la carreta de Simpecado

Las principales rutas rocieras que atraviesan el Aljarafe son zonas verdes extensas donde se intercala la naturaleza silvestre con el medio agrícola y donde es posible disfrutar de un rico, variado y sorprendente entorno rural cercano, muy bien integrado en la vida de los municipios aljarafeños.

Algunas de estas zonas forman parte de la Red de Espacios Naturales Protegidos de Andalucía, y por su proximidad en nuestros casos a los núcleos de población ayudan a satisfacer las necesidades recreativas y de disfrute de la naturaleza de sus vecinos y de todo aquel que decida visitarlas.

Simpecado de la Hermandad de Pilas a su salida

Además de las zonas naturales por las que discurren y que conectan, estos caminos también sirven de pasillos ecológicos para la fauna y la flora. Son vías pecuarias y caminos públicos en los que pueden realizarse una gran variedad de actividades (senderismo, equitación, observación de aves, etc.) siempre de forma compatible con los fines ambientales que justifican su protección (intercambio genético de especies faunísticas y florísticas, la movilidad territorial de la vida salvaje y la mejora y diversificación del paisaje, entre otros).

Ermita del Rocío, destino de los peregrinos

Estos itinerarios se pueden visitar y realizar durante todo el año, tanto a pie, en bicicleta o a caballo, pues discurren por una serie de espacios naturales públicos que brindan grandes posibilidades de entretenimiento y sorpresa a lo largo de las distintas estaciones, y conectan con toda una serie de municipios del Aljarafe, con una amplia oferta complementaria, debido a su valioso y extenso patrimonio histórico, comercial y gastronómico, que hace que su realización siempre sea enriquecedora y satisfactoria.

Los Caminos del Rocío

El estratégico emplazamiento geográfico de la comarca del Aljarafe y su peculiar reparto poblacional le hace ser un territorio excepcionalmente rico en vías pecuarias, cañadas reales, coladas y cordeles, al que se suma un igualmente rico entramado de caminos vecinales, senderos y otros recorridos relacionados con infraestructuras, tales como la Vía Verde de Itálica o el Camino del Agua.

Trasera del Simpecado de Pilas

La Romería del Rocío es la peregrinación más conocida y multitudinaria a nivel nacional. Los orígenes se remonta al Medievo, según los primeros documentos, que hablan de Nuestra Señora de las Rocinas, en el siglo XIV.

La talla de la Virgen en 1635 la visten con el traje de gala que entonces estaba de moda, y es la forma que ha perdurado hasta hoy en día.

Un momento importante de la historia de la romería lo encontramos en 1653, cuando Almonte proclama como patrona a la Virgen, apareciendo en sus primitivas reglas por primera vez el nombre de Nuestra Señora del Rocío.

El origen de las primeras hermandades, datan de finales del siglo XVII o principios del XVIII. Villamanrique de la Condesa, aparece como la primera de las filiales perteneciente al homónimo municipio del Aljarafe. Le siguen, con similar antigüedad, las de Pilas, La Palma del Condado, Moguer y Sanlúcar de Barrameda. De la misma fecha son las de Rota y el Puerto de Santa María, que con el tiempo dejaron de existir, para ser refundadas después en el presente siglo. Ya en el siglo XIX se fundan cuatro hermandades más: Triana, Umbrete, Coria del Río y Huelva. El resto son del siglo XX y XXI.

Actualmente, la romería del Rocío congrega cada año a una gran cantidad de fieles, buena parte de los cuales se hallan integrados en las numerosas hermandades que peregrinan hacia la aldea.

Respecto a los itinerarios que conducen al lugar, el Aljarafe sevillano juega un importante papel, tanto por su propia tradición rociera como por el tránsito a través de la comarca de muchas hermandades. A través del territorio, los caminos del Rocío en el Aljarafe van confluyendo hacia el paso de las hermandades por el Vado del Quema, en el Guadiamar, en el término de

Aznalcázar, y la presentación de los simpecados en la iglesia de Santa María Magdalena de Villamanrique.

Muchas de las vías pecuarias han perdido su función originaria ganadera, actividad que está en retroceso, utilizándose fundamentalmente por agricultores, trabajadores forestales y uso lúdico. La romería del Rocío transcurre básicamente por estas vías, siendo utilizadas intensamente por las hermandades durante todo el año por la celebración de diversos actos vinculados al Rocío.

Los diferentes caminos que llevan a la aldea son los de Sanlúcar, Vereda Almonte-Sanlúcar de Barrameda que atraviesa los actuales terrenos del Parque Nacional de Doñana, el camino de Moguer, los de los Llanos y Taranjales, provenientes de Almonte, el camino de Hinojos y los que toman las hermandades procedentes de Sevilla, como son la vía pecuaria Raya Real, el camino Raya de los Vázquez, la vereda de Sevilla al Rocío y el camino Viejo de Pilas.

Templete con la imagen de la Virgen del Rocío en el Quema

En el seno de este medio natural sucede la peregrinación de la Romería del Rocío, con una gran repercusión social, en la que aproximadamente unos 600.000 romeros atraviesan los distintos caminos que desde el Aljarafe sevillano se dirigen a la aldea almonteña.

Estos caminos discurren por una de las zonas mejor conservadas y con mayor diversidad de la provincia de Sevilla, desembocando en el Parque Natural de Doñana. Las Hermandades atraviesan y acampan en zonas boscosas de alto valor ecológico como son la Dehesa de Marlos, la dehesa de San Diego, los pinares de Aznalcázar o La Puebla, la Dehesa de Abajo, las dehesas de Tornero y El Chaparral, el Corredor Verde del Guadiamar, al que pertenece el Vado del Quema, distintas vías pecuarias y caminos públicos, la Dehesa Boyal de Villamanrique, Hato Blanco y Hato Ratón hasta alcanzar la Raya Real o la Raya de los Vázquez, que les lleva al Palacio del Rey, ya en la provincia de Huelva, cruzar el Coto del Rey, dentro del Parque Natural de Doñana, alcanzando la aldea del Rocío.

Carretas por el camino del Rocío



A caballo por los Caminos del Rocío y Río Guadiamar

Arroyo Majalberraque a su paso por los pinares de Aznalcázar-La Puebla.

La marisma

Basado en los diferentes itinerarios que toman las hermandades rocieras en su paso por el Aljarafe, proponemos las siguientes rutas:

Ruta del Cordel de Villamanrique a Triana

Longitud del trazado: 35 Km
Duración (ida): 12 horas
Grado de dificultad: Media

El Cordel de Villamanrique a Triana va paralelo a la carretera Bormujos-Aznalcázar atravesando zonas cultivadas y forestales. Este Cordel de Triana, en su paso por la Juliana y Cuatrovitas, se convierte en el Cordel de los Playeros, enlazando con el Vado de Quema a través de los pinares de Marlo y Aznalcázar.

Procedente de Bormujos y tras pasar el arroyo Riopudio por el Puente Viejo, que algunos denominan puente romano, entramos en el término de Bollullos de la Mitación cruzando Cañada Real de Las Islas en dirección suroeste, entre campos de olivares, por la zona de la Hacienda de Torrequemada. Muy cerca al casco urbano de Bollullos de la Mitación, a unos 7 Km de distancia, encontramos esta Hacienda de Torrequemada que pertenece al término de Gelves. Es una construcción barroca sobre una extensión de terreno de 167 hectáreas dedicadas al olivar. Seguimos hacia el suroeste cruzando el arroyo Majalberraque y posteriormente el camino de Benajiar, a través de tierras de labor, hasta llegar a los pinares de la Juliana. La Hacienda de Benajiar fue alquería que ha conservado su nombre antiguo, situada junto a un arroyo que desemboca en el Majalberraque, próximo a los llanos de Rianzuela, en el término municipal de Bollullos de la Mitación.

Lugar de sesteo y pernocta

La Cruz del Ponce es un antiguo descansadero de ganado ubicado en el cordel de Triana a Villamanrique cuyo nombre procede del cruce del mismo la Vereda de La Puebla del Río, a unos metros de distancia, donde existe unos cuantos pinos con algo de matorral. Es una parada habitual de diferentes hermandades del Rocío de la provincia de Sevilla.

Se puede llegar desde Bollullos de la Mitación por la carretera A-474 en dirección a Aznalcázar y aproximadamente en el kilómetro 9.5 de esta carretera se toma el camino de Monesterejo a la izquierda, hasta llegar al cordel de Triana a Villamanrique a la altura de la hacienda de Monesterejo, y se sigue por el cordel hasta la vereda de La Puebla del Río junto al aeroclub de La Juliana.

Chaparral de Villamanrique

Por la carretera de Bollullos de la Mitación a Aznalcázar, podemos llegar al Parque de La Juliana, con resto de pinar aún bien conservado, y de aquí coger el camino que va dirección Cuatrovitas. La ermita de Cuatrovitas es una antigua mezquita que conserva la torre de estilo almohade.



Pinares de Aznalcázar

Desde este punto, el Monumento al Guarda, nos podemos adentrar en los pinares de Aznalcázar. Si tomamos la vía pecuaria de Los Playeros, podemos conectar con las rutas del Aljarafe Centro a la altura de Marlos, y Sur-Aljarafe una vez que lleguemos a la Hacienda de López. Desde López se puede alcanzar la Ruta del Río Pudio, y por consiguiente el área metropolitana de Sevilla a través del Cordel de Triana a Villamanrique.

Los pinos existentes corresponden a los montes públicos de Aznalcázar y Puebla del Río. Aún es posible de encontrar zonas con encinas, alcornoques y acebuches acompañadas matorral mediterráneo como jaras, lentiscos, arrayanes, romero y madroños.

Entre la rica fauna hay que resaltar la presencia de especies protegidas, especialmente rapaces y el lince ibérico.

Ruta del Aljarafe Centro

Longitud del trazado: 6,5 Km
Duración (ida): 2 horas
Grado de dificultad: Baja

Esta ruta discurre entre agro sistemas y zonas forestales.

En esta zona de cultivos se pueden observar especies como la liebre, el conejo, el erizo, que ocupan la totalidad del agro sistema y, ocasionalmente, el zorro.

Partiendo de Benacazón en sentido hacia la ermita de Gelo, llegamos a la Dehesa de Marlos y desde allí a López, dirigiéndonos por la Colada de López hasta Umbrete. A mitad de la ruta podemos enlazar con la Ruta Aljarafe Sur para dirigirnos a bien al Vado del Quema o bien a Coria del Río.

La Hacienda de Gelo pertenece al término de Benacazón junto a la carretera de Bollullos de la Mitación a Aznalcázar. Tiene un gran patio cuadrado con una pila para el ganado. Frente a la hacienda e independiente de su recinto, separada por la carretera, está la Ermita de Gelo que es de origen mudéjar, que se halla bajo la advocación de Nuestra Señora del Rocío.

La Hacienda López es un enclave que pertenece al término de Umbrete, entre los de Benacazón, Aznalcázar y Bollullos de la Mitación, con el que está comunicado a través del camino de López o Lopa, localidad muy vinculada tradicionalmente.

Entrada a la Hacienda de López

Es una zona agrícola con un pinar en sus inmediaciones. También se puede acceder a él a través de una entrada al camino junto a la carretera Aznalcázar-Bollullos. La Hacienda es muy identificable por la cruz de humilladero que está junto a la entrada principal, con un patio central muy bellamente decorado con macetas y arriates. Madoz menciona a "la hacienda y dehesa de pastos de Lopas, de la que señalaba que constaba de 497 aranzadas y donde podía encontrarse más de 1.000 encinas."

La Dehesa de Marlos es una zona con una importante masa forestal que se continúa con los pinares de Aznalcázar. En esta dehesa se alterna los pinares con los eucaliptales, con retazos de cultivos.

Esta se continúa con los pinares de Aznalcázar.

RUTA DEL PUDIO

RUTA DEL GUADIAMAR

CORDEL DE TRIANA - VILLAMANRIQUE

RUTA SUR - ALJARAFE

RUTA DE LOS PINARES

RUTA ALJARAFE - CENTRO

Ruta del Río Guadiamar

Longitud del trazado: 37 Km
Duración (ida): 12 horas
Grado de dificultad: Media

Esta ruta discurre paralela al curso del Río Guadiamar, por los terrenos del Corredor Verde del Guadiamar, espacio con la categoría de Paisaje Protegido, con un alto interés ecológico por conectar Doñana con la Sierra Norte de Sevilla.

Con la recuperación de los terrenos limítrofes del Guadiamar, ha aumentado de forma considerable la belleza paisajística y la riqueza ecológica de esta cuenca. En todo su recorrido se ha establecido un bosque de ribera, con un importante sotobosque, con matorral mediterráneo en los puntos más apartados.

Desde Sanlúcar la Mayor, se accede al área recreativa de Las Doblas por la carretera A-472 en dirección Huelva, y desde aquí a los caminos de uso público del Corredor Verde del Guadiamar, que marchan paralelos a ambas orillas.

A lo largo de todo el Corredor Verde, hay caminos que comunican con los municipios cercanos, entre setos discontinuos en los márgenes y terrenos de producción agrícola, en donde predominan el olivar de verdeo en la zona media de la cuenca y el arroz en la zona de marisma transformada. También es resaltable los cultivos de melocotón, nectarina o patata.

Muy próximo a esta área se encuentra el camino de los Juncos, que comienza en Albaida del Aljarafe.

En esta zona, próxima a los cultivos herbáceos de Sanlúcar la Mayor, Gerena, Olivares y Albaida, se pueden observar aves esteparias, incluso las avutardas.

El Cordel de los Carboneros recorre transversal del Aljarafe, pasa por Olivares, Castilleja de Guzmán, Valencina y Camas, conectando con el Corredor Verde. Por este cordel se puede llegar a la fuente y abrevadero de la Coriana, en el término municipal de Olivares, donde se encuentra el Área Recreativa de La Coriana.

El Corredor Verde del Guadiamar atraviesa el municipio de Sanlúcar la Mayor de norte a sur en su parte media. En el área recreativa de Las Doblas existe una laguna artificial, de carácter estacional, atravesada por una pasarela de madera, con vegetación palustre que ampara a una rica avifauna ligadas a medio palustre. Si tomamos esta ruta en dirección norte, se puede acceder a Albaida del Aljarafe y Olivares a la altura del paso del Vicario. Si continuamos la marcha llegaremos hasta la Corta de los Frailes, en Aznalcóllar, y ahí ya se observa las primeras estribaciones de Sierra Morena.

Río Guadiamar

Si nos dirigimos hacia el sur, nos encontramos con un bosque de ribera en el que abunda los fresnos, álamos y algún que otro olmo.

En el margen izquierdo del Guadiamar, a lo la largo de la Cornisa Oeste del Aljarafe se encuentran las Cárcavas, formadas por los procesos erosivos en los que ha intervenido el agua en la cornisa. En algunos taludes hay vegetación vestigial de la zona acompañada también de chumberas y pitas.

Una vez se pase por debajo de la vía del tren de Huelva a Sevilla, encontramos el Centro de Visitantes del Guadiamar, el Jardín Botánico y el Área Recreativa de Buitrago. A lo largo de este recorrido, podemos conectar con caminos que nos llevarán a los municipios de Benacazón, Huévar del Aljarafe, Aznalcázar y Pilas.

Siguiendo la ruta, y una vez atravesado el Vado del Quema, el paisaje arbóreo de la ribera será sustituido por tarajales, cañaverales y carrizales.

Desde este Vado, nos podemos dirigir a Pilas o Villamanrique de la Condesa, o bien si seguimos nuestro rumbo hacia el sur nos adentramos en el Parque Natural de Doñana, en la zona conocida como Entremuros, en terreno ya marismeño, con una elevada riqueza de aves.

Pila para ganado en Vado de Quema

Las marismas de Entremuros pertenecen a los términos de Isla Mayor y Aznalcázar. Una parte del Brazo de la Torre transita por esta zona de Entremuros. Pertenece al Espacio Natural Doñana, en el que localizamos eneales y carrizales en los cauces y zonas colmatadas, con almajales y vegetación marismeña en función de la salinidad del suelo a lo largo de su recorrido.

El interés ornitológico de este espacio es muy alto, ya que al contar con agua durante todo el año, es utilizado como descansadero, zona de nidificación y área de invernada por gran variedad de especies que acuden a Doñana. En invierno se observan ánsares, grullas y cigüeñas negras. En primavera crían, entre otras, calamones, cercetas pardillas, aguiluchos laguneros y garzas imperiales.

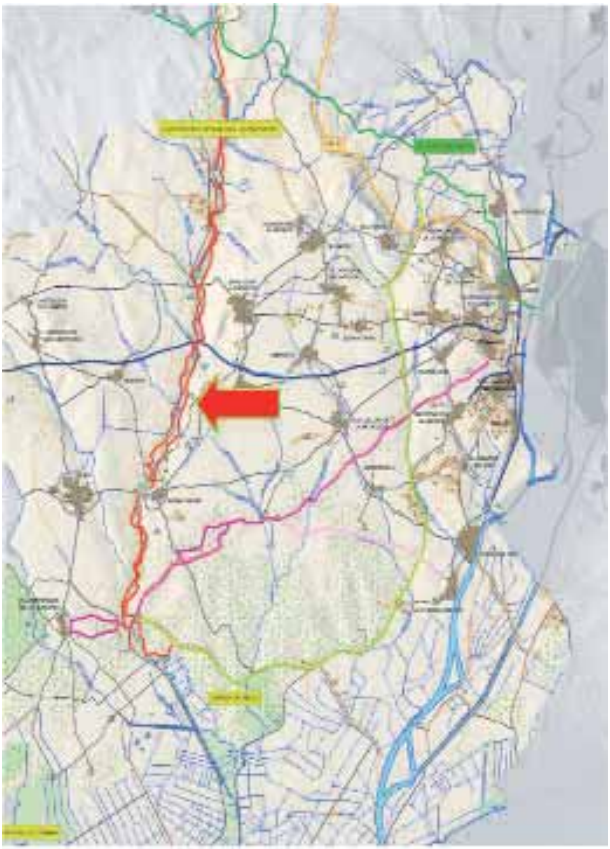

RUTA DEL RUDIO
RUTA DEL GUADIAMAR
CORDEL DE TRIANA - VILLAMANRIQUE
RUTA SUR - ALJARAFE
RUTA DE LOS PINARES
RUTA ALJARAFE - CENTRO

Es posible aquí acercarse al Centro de Visitante José Antonio Valverde (Cerrado Garrido), en el Parque Nacional de Doñana.

Ruta del Río Pudio

Longitud del trazado: 18,6 Km
Duración (ida): 6 horas
Grado de dificultad: Baja

El arroyo Riopudio se sitúa al oeste de Sevilla, atravesando el Aljarafe longitudinalmente de norte a sur, desde su nacimiento en Olivares hasta su desembocadura en el Guadalquivir por Coria del Río. Es un arroyo con caudal de carácter temporal, es decir, inexistente en verano y grandes avenidas en épocas de lluvia.

Junto al Arroyo Riopudio discurre la Cañada Real de Medellín a Isla Mayor o Cañada Real de la Isla. Probablemente sea esta una de las vías pecuarias con mayor importancia en la Península Ibérica pues conducía los rebaños castellanos y leoneses hacia las inmediaciones de Doñana.

En su trayectoria, esta ruta atraviesa la Ruta del Agua y los términos municipales de Valencina, Salteras, Espartinas, Bormujos, Almensilla, para llegar a la altura de la Vereda de Aznalcázar. Por la Vereda de Aznalcázar o ruta Sur-Aljarafe, hacia el oeste, nos dirigimos hacia el Vado del Quema. También podemos continuar hacia el sur y tomar la Ruta de los Pinares a la altura de Puebla del Río.

Eneal en el arroyo Riopudio

El paisaje que se observa en todo el recorrido es agrícola, principalmente olivar, con incursiones urbanísticas en algunos tramos. La ribera de este arroyo se encuentra muy alterada, salvo algunos escasos tramos, pero se está llevando a cabo un proceso de restauración en la actualidad.

La fauna está determinada por el entorno agrícola, encontrando especies como la perdiz roja, la cogujada, el verderón, el jilguero, la cigüeña, el mochuelo, el ratonero, el lagarto ocelado, la liebre o el erizo.

La Cañada Real de las Islas procedente de Bormujos, penetra en término de Bollullos de la Mitación y marcha paralela al arroyo Riopudio, dirección sur, hasta conectar con la Vereda del Camino Viejo de Sevilla, que viene por la derecha y con el cruce del Cordel de Triana a Villamanrique por la zona del Puente Viejo. Si seguimos hacia el sur, entraremos en el término de Mairena del Aljarafe.

RUTA DEL PUDIO
RUTA DEL GUADIAMAR
CORDEL DE TRIANA - VILLAMANRIQUE
RUTA SUR - ALJARAFE
RUTA DE LOS PINARES
RUTA ALJARAFE - CENTRO

Ruta Sur-Aljarafe

Longitud del trazado: 10,2 Km.
Duración (ida): 3 horas
Grado de dificultad: Baja

Hay Hermandades que, proveniente del margen izquierdo del río Guadalquivir, toman la barca en el embarcadero de Coria para continuar su peregrinación en dirección al Rocío.

Partiendo de Coria del Río, y atravesando la Cañada Real de Isla Mayor, se llega a la Dehesa de San Diego, que da nombre a la ermita allí presente. Desde la Ermita de San Diego, ya en Almensilla, continuaremos por el Cordel de Triana a Villamanrique hasta llegar al Vado del Quema. Es la ruta que ciertas hermandades rocieras siguen cada primavera para alcanzar la Ermita del Rocío, como por ejemplo la hermandad de Coria. Esta ruta también atraviesa la Hacienda de López y los pinares de Marlo, antes de llegar al Vado del Quema.

Abubilla

Desde Almensilla se puede acceder a la dehesa de San Diego, a través de la vereda de Aznalcázar, donde se celebra su popular romería, En el entorno podemos encontrar especies propias del monte mediterráneo como la encina, el acebuche o el lentisco.

La Dehesa de Puñana se encuentra en el municipio de La Puebla del Río, entre los arroyos Riopudio y Majalberraque. Tiene su acceso desde la cercana Almensilla. En sus inmediaciones, junto al Arroyo de Cañada Fría, se encuentra la Hacienda del Santo Patriarca. Todavía vegetación mediterránea.

Mochuelo

En los terrenos agrícolas podemos observar distintos tipos de culebras y lagartijas, hay ratones, ratas y una amplia comunidad de aves como el mochuelo, el verdecillo, el jilguero o la cogujada. Con el bien tiempo se suman abejarucos, alzacolas y aguiluchos cenizos y los cernícalos primillas. En invierno aparecen los zorzales, los petirrojos y mosquiteros.

En las zonas boscosas destacan las rapaces diurnas como ratoneros, águilas calzadas y milanos. Entre las rapaces nocturnas tenemos cárabos o búhos chicos. Además, son muchos los pájaros que podemos localizar: carboneros comunes, currucas, torcaces, rabilargos, pitos reales y abubillas.

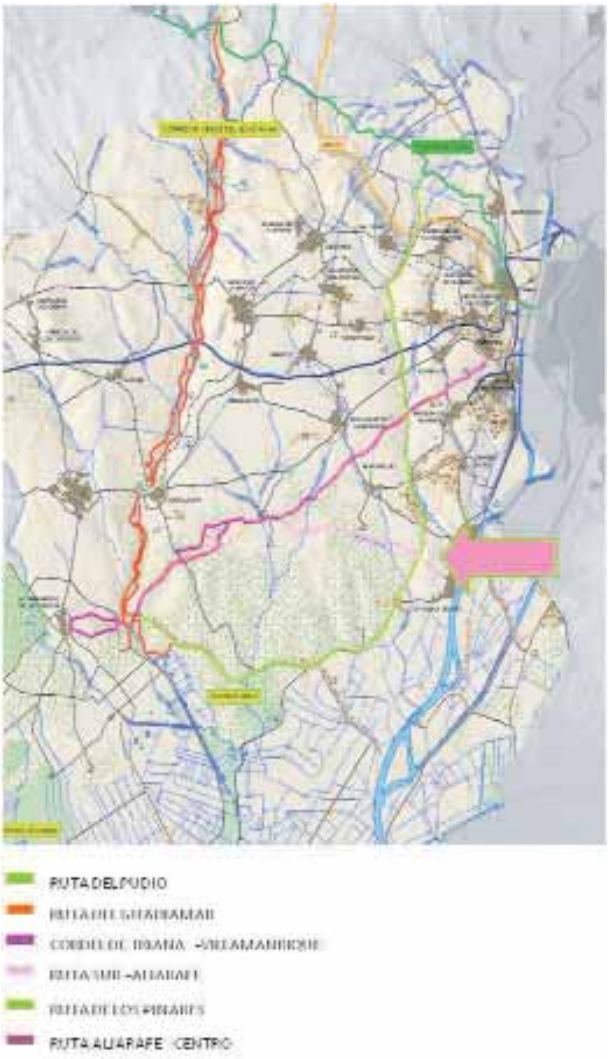

Ruta de los Pinares

Longitud del trazado: 22 Km
Duración (ida): 7 horas
Grado de dificultad: Baja

Saliendo desde la Vereda de Aznalcázar en Puebla del Río hacia la Cañada Real de Medellín a Isla Mayor que discurre paralela con la carretera A–3114, podemos alcanzar y visitar la Reserva Natural Concertada de la Cañada de los Pájaros. Continuando por este camino, llegamos a la Venta el Cruce y aquí nos encontramos con dos opciones: Por un lado seguir hacia el oeste hasta la Dehesa de Abajo, adentrándonos en las marismas del Guadalquivir; y por otro lado tomar dirección norte, nos introducimos en la masa de pinares de La Puebla y Aznalcázar, y aquí ya conectar con las otras rutas.

Este gran espacio forestal se distribuye por tres montes públicos, entre los términos de Aznalcázar y La Puebla del Río. La vegetación original de la zona era la propia del monte mediterráneo, formada por quercíneas y su matorral acompañante, hasta que en el siglo XVIII encinas y alcornoques empezaron a ser sustituidos por pino piñonero, introduciéndose después el eucalipto. En la actualidad es básicamente un pinar de pino piñonero y de eucaliptal, aunque estos últimos se están sustituyendo por otras especies forestales.

La principal característica de esta masa arbórea es su gran extensión, lo cual permite una considerable capacidad de acogida de especies vegetales y animales. Es fácil observar rapaces en vuelo como águilas calzadas, ratoneros y milanos.

El pinar ha prestado históricamente una provisión de bienes complementarios a los proporcionados por los cultivos agrícolas a la población local, como son madera, leña, piñas, y la posibilidad de recolectar un buen número de especies acompañantes como tagarninas, espárragos, hierbas aromáticas y setas, lo que ayudaba a atenuar la carencia de empleo, las bajas rentas de trabajo y otras penurias. También son zonas aptas para caza menor y la apicultura. Actualmente el principal uso de este espacio es el recreativo, para lo que cuenta con un completo equipamiento de uso público.

La comarca de Doñana-Aljarafe alberga uno de los dos núcleos reproductores del lince ibérico a escala nacional y presenta nuevos territorios potenciales para su reproducción. La mayor parte del incremento de la población lincera se debe a la consolidación de algunos territorios, especialmente en la zona de los pinares de Aznalcázar- La Puebla del Río.

El lince ibérico es una especie endémica de la Península Ibérica, ocupando hasta mediado del siglo XX la mitad meridional de España. En Andalucía, la especie estaba citada no sólo en Doñana y Sierra Morena, sino también en Sierra Nevada, Sierra de Baza y Sierra de Almijara. Pero su área de distribución se ha reducido casi un 80 % desde 1960.

Pollos de charrancitos alimentados por su progenitor

El hábitat óptimo del lince es el matorral mediterráneo, con zonas de transición y zonas abiertas de pradera, pocas molestias de origen humano, y una densidad mínima de un conejo por hectárea.

La Cañada de los Pájaros, primera Reserva Natural Concertada declarada en Andalucía, se sitúa muy próxima a la Cañada Real de las Islas. Es un humedal artificial creado sobre los terrenos de una antigua gravera, que se restauró por los actuales propietarios de esta Reserva Natural. Aquí viven y se reproducen diversas especies de aves, contando además con instalaciones donde se desarrollan proyectos científicos de cría en cautividad de algunas especies en peligro de extinción como la focha cornuda, cerceta pardilla o malvasía cabeciblanca. Está abierta al público, realizando una importante labor de educación ambiental.

Flamencos

La Dehesa de Abajo es otra Reserva Natural Concertada, perteneciente al municipio de La Puebla del Río, que se halla en la zona de transición entre el sur de la meseta del Aljarafe con las marismas del Guadalquivir. Es una dehesa de acebuches con algunas encinas, que alberga la mayor colonia de cigüeña blanca de Europa, con un pinar hacia el norte, que forma parte de los pinares de La Puebla. En su interior desemboca el arroyo Majalberraque, que no puede verter a la marisma, creando una laguna, de gran interés ornitológico donde podemos observar aves durante todo el año. Constituye un espacio de gran belleza en su diversidad paisajística.

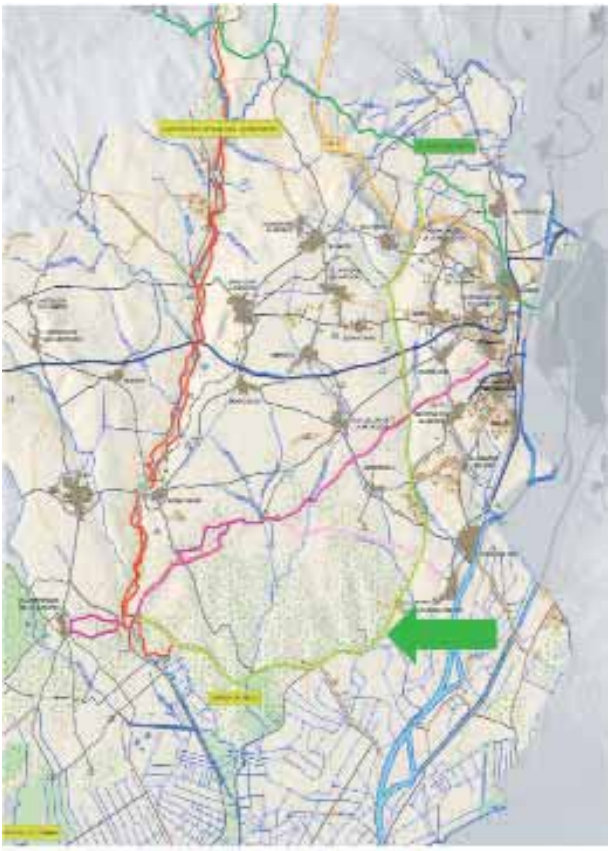

RUTA DEL RUDIO

RUTA DEL GUADIAMAR

CORDEL DE TRIANA - VILLAMANRIQUE

RUTA SUR - ALJARAFE

RUTA DE LOS PINARES

RUTA ALJARAFE - CENTRO

El Vado de Quema

Punto de gran importancia por su carácter etnográfico y religioso, el Vado de Quema es un paso natural del cauce del río Guadiamar. En este tramo del Paisaje Protegido Corredor Verde, situado en Aznalcázar, destaca el bosque de ribera compuesto por álamo blanco y fresno, con aves que deambulan por el agua o sus inmediaciones, como la garza real, el pato real, la polluela o la focha común, en verano se ven también carriceros, abejarucos y golondrinas, que en invierno se sustituye por algún que otro cormorán.

Vado de Quema

La mayor parte de las hermandades rocieras que hace su peregrinación por los caminos del Aljarafe franquea el río Guadiamar por el Vado del Quema en Aznalcázar.

Cruzan los Simpecados, los caballistas, los peregrinos a pie, y las carretas y los carros tirados por bestias que acompañan a la carreta de Simpecado, mientras que los vehículos de tracción mecánica son desviados por un puente situado a pocos metros de este vado.

Abrevadero junto al Cortijo de Quema

En este punto, el propio vado, se produce el ritual del bautismo de los romeros que llegan con sus hermandades por primera vez a este paso.

La Raya Real

Parece ser que el nombre proviene del próximo Cortijo de Quema, que era el lugar donde se quemaban los almajos que se segaban de las marismas cercanas para obtener cenizas, que luego se empleaba para confeccionar jabón.

Imagen de la Virgen del Rocío junto al Vado de Quema

En las proximidades del Corredor se pueden observar milanos, aguiluchos y cernícalos, aves acuáticas como garzas, garcillas cangrejeras, cigüeñas, fochas, calamones y patos.

Desde aquí podemos llegar a Villamanrique a través del Chaparral, pinar adehesado con quercinas, con una importante fauna asociada, destacando las rapaces y los carnívoros debido a la alta presencia de conejos.

Si nos dirigimos hacia los pinares de Aznalcázar, a la altura del Cortijo del Quema, encontramos un camino que nos lleva a la Dehesa de Tornero, y si seguimos avanzando llegaremos al área recreativa de Cherena, en pleno corazón de dichos pinares de Aznalcázar. Desde este punto se puede conectar con la Ruta de los Pinares.

La Dehesa del Tornero es una zona húmeda que en época lluviosa, se encharca. Lugar de nidificación y refugio para multitud de aves, es posible aún observar el escaso y emblemático lince ibérico. Hay presencia de ganado extensivo.

Si vamos dirección sur, llegaremos primero a la Dehesa de Bancos, dedicada a la explotación ganadera de vacuno y yeguar de manera extensiva.

Una vez cruzadas las marismas de la Dehesa de Banco y de la Dehesa de Pilas, nos adentramos en la Marisma Gallega, muy transformada con fines agrícolas, que drena a una serie de canales, que son muy interesantes desde el punto de vista ornitológico.

UBICACIÓN VADO
DE QUEMA

Dehesa Boyal de Villamanrique

La Dehesa Boyal de Villamanrique es el punto neurálgico donde confluyen todas las rutas rocieras del Aljarafe, y escenario ideal para iniciar distintos recorridos por los ricos entornos naturales de este municipio. Partiendo de aquí, hacia el sur nos adentramos en terrenos del Parque Natural de Doñana primero y Parque Nacional de Doñana después. Al este se encuentra la Laguna de San Lázaro, laguna de régimen estacional, con aporte exclusivamente pluviométricos y de escasa profundidad, cuyo mayor valor ecológico es la población de crustáceos, que la hace diferente al resto de lagunas existentes en Andalucía. En dirección nordeste, tomando la Vereda de Los Labrados y a través del Chaparral, se llega al Vado de Quema.

Los caminos de la Hermandades del Rocío del Aljarafe confluyen en Villamanrique de la Condesa. Durante la Romería del Rocío, las hermandades que pasa por aquí en su peregrinación hacia la aldea almonteña, pasan por delante de las puertas de la iglesia de Santa María Magdalena y la Hermandad del Rocío de Villamanrique "saluda" a estas hermandades en un bonito acto, donde la carreta del Simpecado de la Hermandad visitante sube los siete escalones de los porches de la iglesia manriqueña.

Hay cinco vías pecuarias en el término de Villamanrique de la Condesa:

Cañada Real de los Isleños: Proveniente del norte, entra en el término por el extremo noroccidental y se dirige a la marisma. Esta pasa próxima al Vado Quema.

Cañada Real del Carrascal: Proveniente del norte, entra en el término por el extremo oriental, atraviesa la Cañada Real de los Isleños y llega al casco urbano, lo cruza y sale ya con el nombre de Vereda del Camino de Sevilla y El Rocío.

Vereda del Camino de Sevilla y El Rocío: Sale del casco urbano y va dirección a la Raya Real.

Vereda de los Labrados: Sale del casco urbano, discurre entre El Chaparral y Los Torrejones, buscando el antiguo cauce del río Guadiamar.

Vereda de Hinojos: Saliendo del pueblo, deja al sur la Dehesa de Gato y se dirige a Hinojos. Actualmente discurre por ella la carretera Villamanrique-Hinojos.

Pinares

La Dehesa Boyal tiene un sustrato formado por arenas y areniscas, con una cobertura vegetal de pinos piñoneros con pies de alcornoques dispersos, acompañado de un rico matorral mediterráneo. Abundan los rabilargos, las abubillas y los carboneros comunes. En invierno se observan herrerillos capuchinos, petirrojos, colirrojos tizón, mosquiteros y agateadores. En verano frecuenta esta dehesa el abejaruco, el alcaudón común y el milano negro. Entre los mamíferos los más frecuentes son los conejos y, ocasionalmente, el zorro y el meloncillo. Tiene usos cinegéticos, forestales, ganaderos y recreativos.

Los Pinares y Dehesa de Gato es una masa forestal formada fundamentalmente de pinares de pino piñonero, con zonas con buen estrato arbustivo. Se conservan rodales de encinas y alcornoques.

El arroyo de Gato drena este espacio, conservando en algunos tramos de su recorrido por esta finca restos de bosque de ribera con fresnos, álamos blancos y sauces entre otros árboles. En su tramo medio sirve de límite provincial entre Sevilla y Huelva, separando los términos de Pilas e Hinojos, pasando a denominarse Arroyo de Pilas, donde recibe las aguas del arroyo Algarbe. Su curso bajo transcurre por los términos de Villamanrique, conocido como arroyo de Gato en su paso por la Dehesa de Gato, y de Aznalcázar, donde comienza a denominarse arroyo de la Cigüeña, yendo ya encauzado hasta desembocar en el río Guadiamar.

La Laguna de San Lázaro es una laguna de régimen estacional, con aporte exclusivamente pluviométricos y de escasa profundidad, cuyo mayor valor ecológico es que poseen unas comunidades de invertebrados singulares. El valor de este tipo de ambiente viene dado en buena medida por su naturaleza fluctuante y la alternancia de ciclos húmedos y secos.

Laguna de San Lázaro, Villamanrique

Esto hace que sea un hábitat para especies poco abundantes y escasamente representadas, Estos organismos se han especializado hasta el punto de no estar presente en cuerpo de agua con inundación permanente. Muchos de ellos son auténticos fósiles vivientes, que se han refugiado en esta laguna para evitar la competencia y la depredación de formas más evolucionadas que, sin embargo, necesitan ambientes más estables.

A este grupo de organismos pertenece la especie más valiosa de las conocidas de la Laguna de San Lázaro, *Maghrebestheria maroccana*, un crustáceo sólo conocido en Marruecos y España, encontrado solo en dos localidades.

El Chaparral, como su propio nombre indica, es característico por la presencia de chaparros, es decir, ma-

tas de encinas y alcornoques. Está compuesta de torbisco, cantueso, jaguarzo negro, coscoja, lentisco, jara pringosa, arrayán, jaguarzo blanco, aulaga, genista, palmito, romero, jara rizada, brezo, labiernago, etc. Llama la atención la abundancia de conejos tan mermados en otras zonas, y de rapaces tales como milanos reales en invierno y milanos negros y águilas calzadas en verano. Entre los reptiles, se ve fácilmente la lagartija colilarga.

Desde el Chaparral podemos alcanzar el Vado de Quema, transitando gran parte del camino entre cultivos a la izquierda y pinos a la derecha. El camino continúa entre los setos de campos cultivados buscando el Corredor Verde del Guadiamar. Cruzaremos la Cañada Real de la Marisma Gallega y continuaremos hasta el mismo vado. Aquí podremos contemplar la imagen de Ntra. Sra. del Rocío, así como los restos de vegetación de ribera álamos blancos, fresnos, sauces y tarajes.

Otra opción es partir del Centro de Interpretación Dehesa Boyal, donde estamos rodeados de un resto de alcornocal, con algunos ejemplares de gran tamaño. Por el camino del Bujeo, que está asfaltado, vamos hacia el cruce con el arroyo Gato desde el cual se aprecia restos de vegetación riparia compuesta de fresnos, mim-

Centro de Visitantes Dehesa Boyal de Villamanrique

breras y álamos blancos. Justo en la confluencia con el arroyo, vemos salir un camino de tierra a la derecha, es el camino de la Gloria, el cual nos llevará, entre cultivos, hasta la Pista del Majadal de las Habas, la cual cruza prácticamente en perpendicular. Cogemos esta pista hacia la derecha y, tras algo menos de un kilómetro, llegamos a la Carretera de Villamanrique al Rocío. Aquí nos encontramos con repoblaciones forestales de pinos de gran porte, y hemos llegado al el límite del Parque Natural de Doñana. Cruzando la carretera cogemos por un cortafuego y pasamos por la antigua "Cancela del Urracal", continuando hasta llegar al Camino Real (Raya Real). Este camino cruza perpendicularmente la carretera, debemos continuar por él has-

ta el Palacio del Rey. La Raya Real discurre en línea recta siempre entre pinares con diverso desarrollo arbustivo, destacando el jaguarzal como matorral predominante.

Águila culebrera

El interés y belleza de este camino es indudable no sólo desde un punto de vista natural, sino también etnográfico e histórico, ya que constituye una de las principales vías de peregrinación de la Romería del Rocío.

Desde el Centro de Visitantes Dehesa Boyal, a través del camino del Bujeo, podemos alcanzar Hato Ratón, que es una zona situada al sur del término de Villamanrique de la Condesa, dentro del Espacio Natural Doñana, que cuenta con uno de los alcornocales más destacados del ámbito de Doñana, con un rico matorral bien conservado, compuesto por labiérnago, lentisco y romero, entre otras especies. Sirve de cobijo a

una gran variedad de fauna, entre la que se incluye el lince ibérico. De aquí parte el camino Raya de los Vázquez, que nos lleva al Palacio del Rey, donde desemboca Raya Real. De este palacio parte un camino que va a través del Coto del Rey, masa forestal situada en el término municipal de Hinojos, dentro de los actuales límites del Parque Natural, hasta el Puente del Ajolí donde confluye el Camino de Hinojos, divisando ya la aldea del Rocío.

Para Comer

Ruta Gastronómica del Aljarafe

Al existir varias rutas que engloban un gran número de localidades del Aljarafe y Doñana sevillanos los remitimos a la Guía Gastronómica del Aljarafe y a la **web (www.aljarafe.com)**, donde podrá encontrar restaurantes en cada municipio con sus datos de contacto y especialidades.

Para Dormir

AZNALCÁZAR

- **ARDEA PURPÚREA**
  Vereda de los Labrados s/n
  955755479/ 691822228 www.ardeapurpurea.com
- **GANADERÍA PARTIDO DE RESINA** (antes Pablo Romero)
  Camino del Rocío s/n 695497007 www.artetur.es

▸ **HOTEL EL LINCE**
C/ Seguidilla s/n
955751972 www.hotel-lince.com

▸ **HACIENDA DOS OLIVOS**
Ctra. Pilas - Aznalcázar, s/n
www.dosolivosecuestre.com

▸ **HACIENDA OLINTIGI**
C/ Ventorro, 23
955751976
www.hacienda-olintigi.com

PILAS

▸ **LANTANA GARDEN**
Avda. Pio XII, 85
954751115 www.lantanagarden.com

▸ **HOSTAL ALCARAYÓN**
C/ Santa Fe, 9 Pilas
955753015 www.hostalalcarayon.com

VILLAMANRIQUE DE LA CONDESA

▸ **PARAÍSO DE DOÑANA**
Ctra. El Bujeo km.1,8 954491504
www.paraisodedonana.es

▸ **CASA RURAL TARTESSOS**
Barriada de la Francesa, 62 615422054
www.alojamientostartessos.es

Para Visitar y Comprar

BODEGAS

▸ **Bodega Vinos Blanco de Autor**
C/ Mártires de la Iglesia s/n
954097354 www.vinosfragata.es
Espartinas

▸ **Bodegas Patacabra**
c/ J. Emilio Fernández Mora,3
954113820 /606403918
Espartinas

▸ **Bodegas Loreto**
Hacienda de Loreto s/n 954113883
Espartinas

▸ **Bodegas F. Salado**
c/ Camino de Mérida, 14
955715601/650498449/616666109 www.bodegassalado.com
Umbrete

▸ **Bodegas Góngora**
C/ Santísimo Cristo de la Veracruz, 59
954113700 www.bodegasgongora.com
Villanueva del Ariscal

TOROS Y CABALLOS

▸ **Ganadería Partido de Resina (antes Pablo Romero)**
695497007 www.artetur.es
Aznalcázar

▸ **Rancho el Rocío**
955771212 www.ranchoelrocio.com
Puebla del Río

▸ **Finca de Isla Mínima**
607657764 www.islaminima.com
Puebla del Río

▸ **Centro Ecuestre Román Romero**
657 91 96 42 www.romanromero.es
Sanlúcar la Mayor

▸ **Centro Ecuestre El Acebuche**
609 74 87 21 www.elacebuche.es
Bollullos de la Mitación

▸ **Finca La Corbera**
Rutas por Doñana
607751545 www.lacorbera.es

▸ **Carruajes Doñana**
P.Torrealcazar, C/ Muralla, 15-17
955751973 / 609590372
Aznalcázar

▸ **Viturevent**
Vereda de los Labrados
955755479 Facebook: Viturevent Doñana
Villamanrique de la Condesa

GUARNICIONERÍAS

▸ **Roberto Garrudo**
Calle Real, 105
Castilleja de la Cuesta
954 16 43 10 www.robertogarrudo.com

▸ **Guarnicionería Casa Vidal**
Calle Isaac Peral, 26
Coria del Río
954 77 06 56 www.casavidal.es

▸ **Guarnicionería El Molino**
Calle A, s/n Polígono Industrial la Estrella
Coria del Río
954 77 92 91 www.grupoelmolino.com

▸ **Guarnicionería José Luis Gil Diego**
Avda. de México, 25
954777182 / 677132267 / **Isla Mayor**

▸ **Guarnicionería Fuentes**
Avda. Reina de las Marismas, 1
954750777 www.guarnicioneriafuentes.es / **Pilas**

SOMBREROS TRADICIONALES

▸ **Isesa**
P. I. Los Llanos. Castilla La Mancha 202
954915252 www.isesa.es isesa@isesa.es / **Salteras**

TRAJES DE FLAMENCA Y DE CORTO

▸ **Creaciones Roal**
C/ Camino Empedrado, 1 Pol. Empresarial Parque Plata
954377061 www.roal.es / **Camas**

▸ **Yolanda Moda Flamenca**
Calle Real, 52- 56
Castilleja de la Cuesta
954 16 07 53 www.yolandatrajesdeflamenca.com

▸ **Arte y Compás**
Avda. de Andalucía, 3
665 35 55 79 www.arteycompas.net / **Pilas**

▸ **Asociación cultural artesanos manriqueños**
c/ Eduardo Dato Nº 61
Villamanrique de la Condesa
955755173/ 679305765

▸ **Creaciones Sonibel**
Pol. Ind. Estrella, calle J 20
657669812 www.sonibel.es / **Coria del Río**

▸ **Paco Álvarez**
C/ Primero de Mayo, 26
954778873 www.pacoalvarez.com / **Coria del Río**

▸ **Molina Aljarafe**
Ctra. Autovía Huelva km. 25
Castilleja de la Cuesta
954163579
www.e-molina.com

▸ **Pilar Vera**
C/ Villanueva del Ariscal, 4
Umbrete / 955715650

CAJAS FLAMENCAS

▸ **Duende Percusión**
Pol. P.I.S.A c/ Brújula, 36
Mairena del Aljarafe
954183000 / www.duendepercusión.com

PEÑAS FLAMENCAS

▸ **Peña Flamenca Mazaco**
c/ Sacrificio, 1
Coria del Río
954770005 /675844044

▸ **Peña Flamenca Lepanto**
Avda. de Lepanto, 8
Mairena del Aljarafe
954 763839 / 954170614

▸ **Tertulia Flamenca Cano Hierro**
C/ Niño de Dios de las Carreritas s/n / **Pilas**
606253915

▸ **Peña Flamenca de Santiponce**
Avda. de Extremadura, 45
Santiponce
638867317 / Jueves tertulia

▸ **Peña Cultural Flamenca de Tomares**
C/ Camarón de la Isla, s/n
Tomares
954151510 / Lunes cerrado

▸ **Peña Flamenca Genaro Marín Ruiz**
C/ Progreso, 17
Valencina de la Concepción
671267245 jenaromarin@hotmail.com
Domingos tarde cerrado

▸ **Peña Cultural La solera de Ariscal**
Plaza de la Constitución, 5
Villanueva del Ariscal
Presidente: Manuel Macías
Flamenco los primeros viernes de cada mes

▸ **Peña Cultural Flamenca Diego Garrido**
Villamanrique de la Condesa
Contacto: Damián Garrido 638276550

▸ **Asociación Flamenca Isla Mayor**
Hogar del Pensionista Tierno Galván
Isla Mayor
600523129
Actividades/actuaciones cada 15/20 días

▸ **Peña Cultural Flamenca Sanlúcar La Mayor**
C/ Alcalde Manuel Gutiérrez, 8
Sanlúcar la Mayor
682735348
Facebook: Peña Cultural Flamenca Sanlúcar la Mayor
Viernes tertulias

Para Visitar y Conocer

DEHESA BOYAL AULA DE NATURALEZA Y CENTRO DE VISITANTES

Camino del Bujeo s/n
665972577 - 654242613 cvdehesaboyal@gmail.com
www.dehesaboyalvillamanrique.com
Villamanrique de la Condesa

CENTRO DE INTERPRETACIÓN ETNOGRÁFICA CAMINO DEL ROCÍO

C/ Santiago, 26.
6955755286 - 620138642 - 619650830 /
info@hermandaddelrociodevillamanrique.com
www.hermandaddelrociodevillamanrique.com
Villamanrique de la Condesa

Los Caminos al Rocío a través del *Aljarafe*

2015

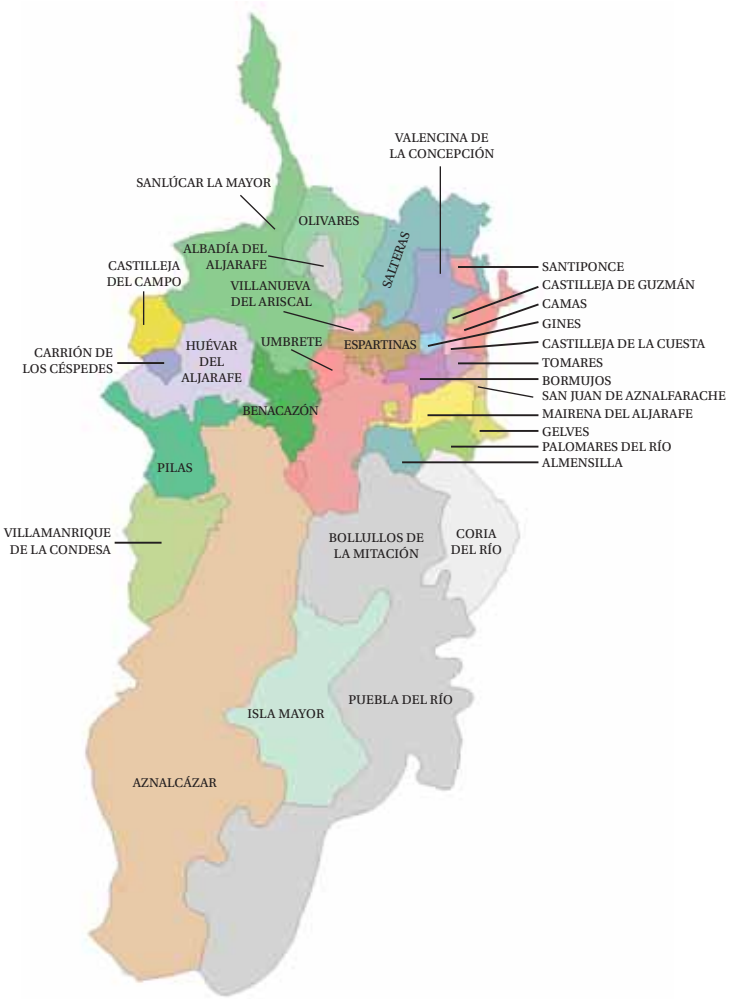
VALENCINA DE LA CONCEPCIÓN
SANLÚCAR LA MAYOR
OLIVARES
ALBADÍA DEL ALJARAFE
CASTILLEJA DEL CAMPO
VILLANUEVA DEL ARISCAL
SALTERAS
SANTIPONCE
CASTILLEJA DE GUZMÁN
CAMAS
GINES
CASTILLEJA DE LA CUESTA
TOMARES
BORMUJOS
SAN JUAN DE AZNALFARACHE
MAIRENA DEL ALJARAFE
GELVES
PALOMARES DEL RÍO
ALMENSILLA
CARRIÓN DE LOS CÉSPEDES
HUÉVAR DEL ALJARAFE
UMBRETE
ESPARTINAS
BENACAZÓN
PILAS
VILLAMANRIQUE DE LA CONDESA
BOLLULLOS DE LA MITACIÓN
CORIA DEL RÍO
PUEBLA DEL RÍO
ISLA MAYOR
AZNALCÁZAR

Los Caminos al Rocío a través del *Aljarafe*

DIPUTACIÓN DE SEVILLA

MANCOMUNIDAD DE DESARROLLO Y FOMENTO DEL ALJARAFE